

**NÁZEV AKCE: „DIO, DIR pro JE Dukovany“****Termín realizace: 17.3.2025 – 31.10.2025**

Účastníci řízení souhlasí s navrženým přechodným dopravním značením, zpracovaným společností DOKA, s.r.o. v rámci realizace akce:

**„DIO, DIR pro JE Dukovany“  
(montáž a výměna varovných sirén)**

Obec Jinošov, Jinošov 24, Náměšť nad Oslavou, 675 71

Dne...../...../2025.....

Razítko a podpis

Obec Ketkovice, Ketkovice 87, 664 91 Ivančice

Dne...../...../2025.....

Razítko a podpis

Obec Kladeruby nad Oslavou, Kladeruby nad Oslavou 36, 67575 Mohelno

Dne 13.3./...../2025.....*Souborová*

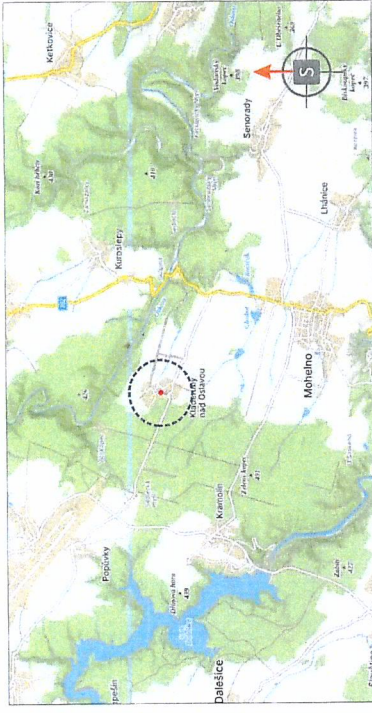
Razítko a podpis



Obec Kralice nad Oslavou, Jinošovská 78, Kralice nad Oslavou, 675 73 Rapotice

Dne...../...../2025.....

Razítko a podpis



POTVRZENÍ PLATNOSTI DOKUMENTACE:  
POLICIE ČESKÉ REPUBLIKY - DOPRAVNÍ INSPEKTORÁT TŘEBÍČ

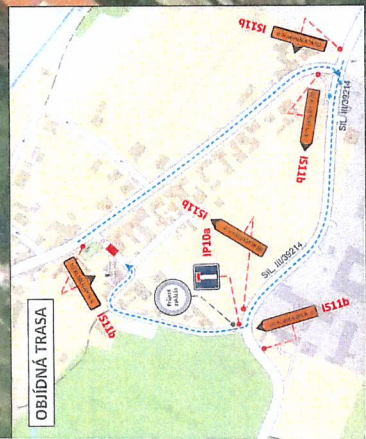


- Světlé dopravní značení
- Viditelné dopravní značení
- Projektování dopravního značení
- Projektování dopravního značení

ZODPOVĚDNÝ PROJEKTANT	Bc. Jakub UCH	FORMÁT	01/2025
VYPRACOVAL	Bc. Michaela ROLEKOVÁ	MĚŘÍTKO	3x A4
KRESLIL	Bc. Michaela ROLEKOVÁ	ÚČEL	RDS
KONTROLOVAL	Bc. Matěj ČERVENÁK	ARCHIVNÍ ČÍS.	2025005
KRAJ. VYSOČINA	OKRES: TŘEBÍČ	ČÍS. SOUPRAVY	35
STAVBA:	KÚ: KLADERUBY NAD OSLAVOU	ČÍS. PŘÍLOHY	
<b>DIO, DIR pro JE Dukovany</b> <b>S075 - Kladeruby nad Oslavou</b>			
NÁZEV VÝKRESU: SITUACE PŘECHODNÉHO DOPRAVNÍHO ZNAČENÍ			




SITUACE PŘECHODNÉHO DOPRAVNÍHO ZNAČENÍ  
S075 - KLADERUBY NAD OSLAVOU



**LEGENDA**

- TRVALE SVISLE DOPRAVNÍ ZNAČENÍ
- PŘECHODNÉ SVISLE DOPRAVNÍ ZNAČENÍ
- PŘECHODNÉ SVISLE DOPRAVNÍ ZNAČENÍ BUDE OSAZENO 7 DNI PŘEDMÍ
- ZÁBOR
- SMĚR OBÍJEDNÉ TRASY

**POZNÁMKA**  
PŘECHODNÉ DOPRAVNÍ ZNAČENÍ BUDE OSAZENO DLE TP 65 A 66.  
PŘÍSTUP K NEMOVITOSTEM BUDE UMOŽNĚN.



POLICIE ČESKÉ REPUBLIKY  
KRAJSKÉ ŘEDITELSTVÍ POLICIE  
KRAJE VYSOČINA  
DOPRAVNÍ INSPEKTORÁT TŘEBÍČ  
674 40 TŘEBÍČ, BRAFOVA 11

*Signature*

